



СОВЕТ МУНИЦИПАЛЬНОГО ОБРАЗОВАНИЯ КУЩЁВСКИЙ РАЙОН

РЕШЕНИЕ

от 12 февраля 2020 года

№ 432

ст-ца Кущёвская

О внесении изменений в генеральный план Первомайского сельского поселения Кушевского района

В соответствии с Федеральным законом от 06 октября 2003 года № 131-ФЗ «Об общих принципах организации местного самоуправления в Российской Федерации», статьей 28 Градостроительного кодекса Российской Федерации, в целях обеспечения прав и законных интересов физических и юридических лиц, с учетом заключения о результатах общественных обсуждений по проекту изменений в генеральный план Первомайского сельского поселения Кушевского района, Совет муниципального образования Кушевский район РЕШИЛ:

1. Внести в генеральный план Первомайского сельского поселения Кушевского района Краснодарского края, утвержденный решением Совета Первомайского сельского поселения от 26 августа 2011 года № 137 «Об утверждении генерального плана Первомайского сельского поселения Кушевского района», изменения, изложив карты генерального плана Первомайского сельского поселения: «Генеральный план Первомайского сельского поселения М 1:25000 (ГП-1)», «Фрагмент генерального плана п. Первомайский М 1:5000 (ГП-2)», «Фрагмент генерального плана п. Комсомольский, х. Знамя Коммунизма, п. Красная Заря, х. Пролетарский, п. Октябрьский, п. Заветы Ильича, п. Кубанец М 1:10000 (ГП-3)» в новой редакции (приложения № 1, 2, 3).

2. Управлению архитектуры и градостроительства администрации муниципального образования Кушевский район (Попандопуло) опубликовать настоящее решение в газете «Вперед» и разместить его полный текст на официальном сайте администрации муниципального образования Кушевский район (www.adm-kush.ru) в информационно-телекоммуникационной сети «Интернет».

3. Решение вступает в силу со дня его официального опубликования.

Глава
муниципального образования
Кушевский район

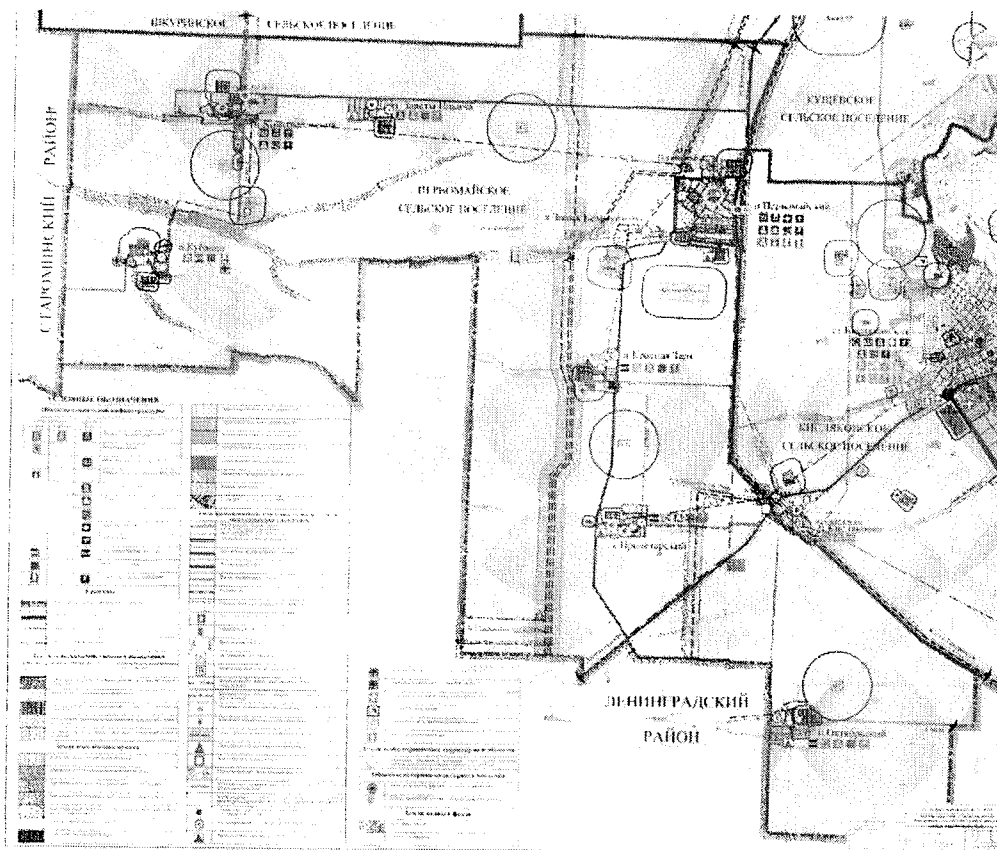

И.А.Гузев

Председатель Совета
муниципального образования
Кушевский район


А.А.Туренко

ПРИЛОЖЕНИЕ № 1
к решению Совета
муниципального образования
Кущёвский район
от « 12 » 02. 2020 года № 432

Карта «Генеральный план Первомайского сельского поселения Кущевского района М 1:25000 (ГП-1)»

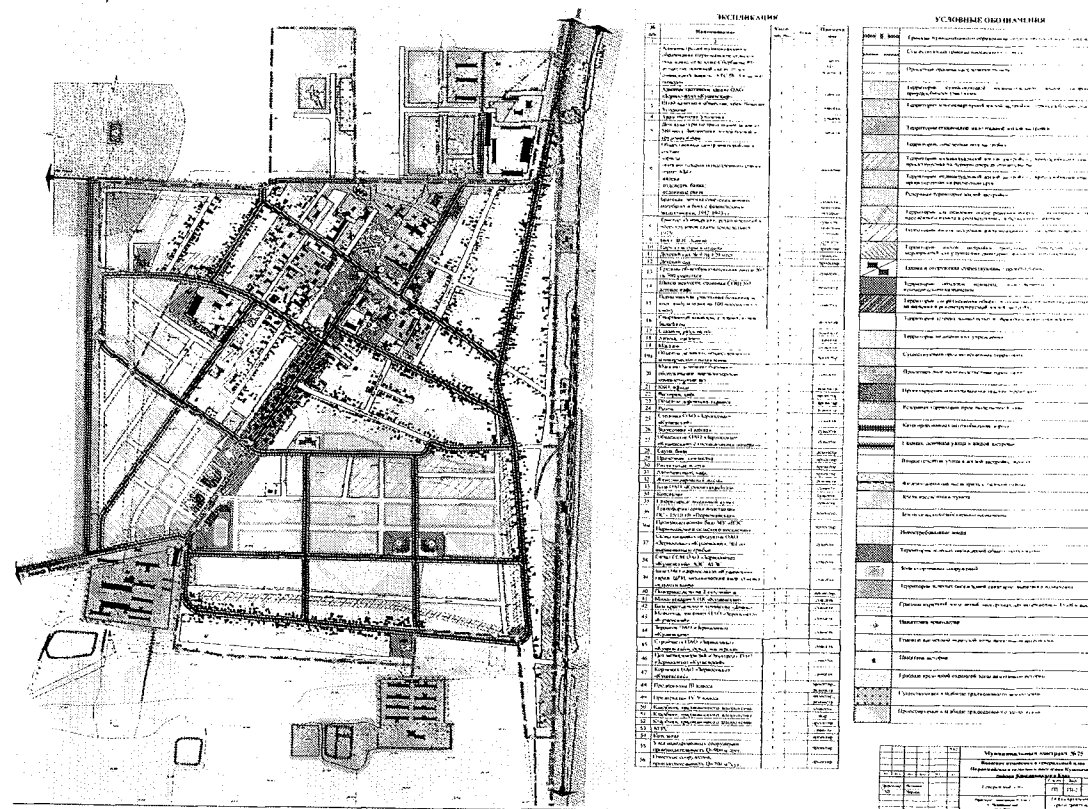


Заместитель главы
муниципального образования
Кущевский район

М.А.Филоненко

ПРИЛОЖЕНИЕ № 2
к решению Совета
муниципального образования
Кущёвский район
от « 12 » 02. 2020 года № 432

Карта «Фрагмент генерального плана п. Первомайский М 1:5000 (ГП-2)»

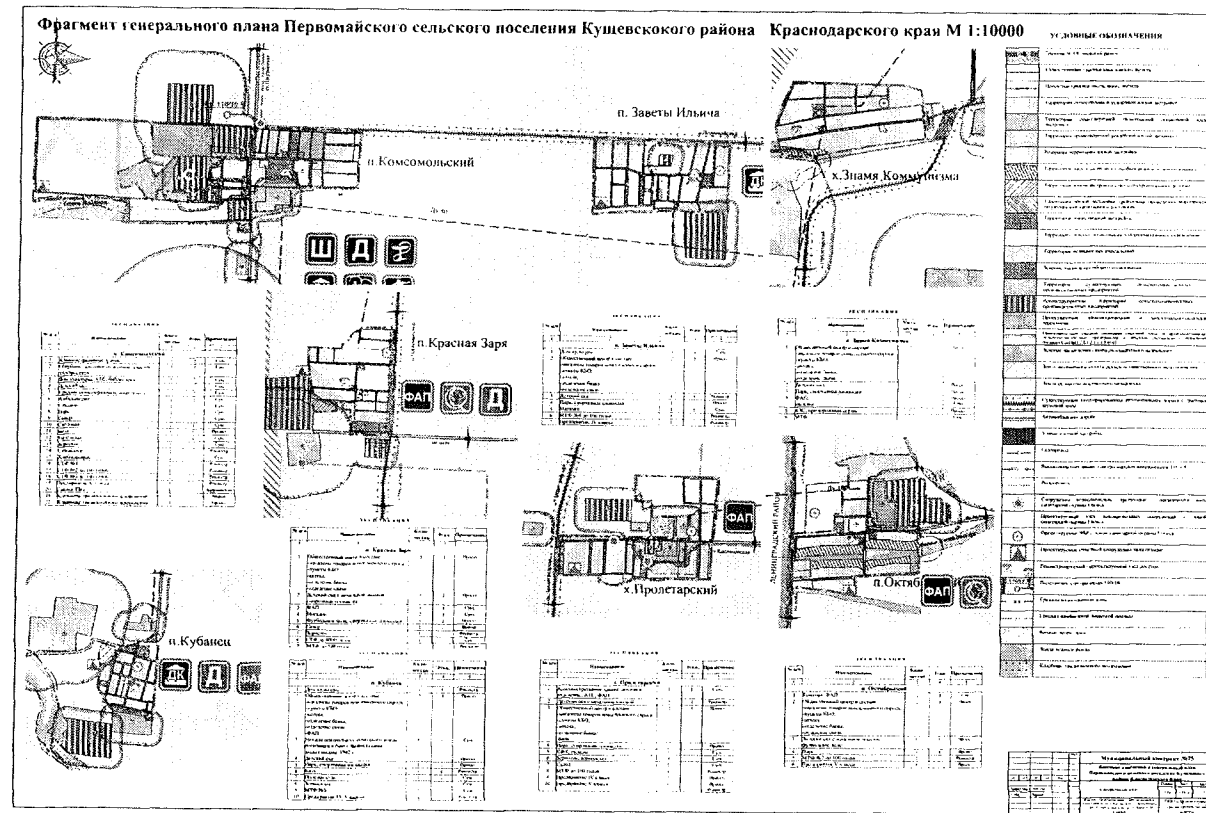


Заместитель главы
муниципального образования
Кущевский район

М.А.Филоненко

ПРИЛОЖЕНИЕ № 3
к решению Совета
муниципального образования
Кушевский район
от « 12 » 02 . 2020 года № 432

Карта «Фрагмент генерального плана п. Комсомольский, х. Знамя Коммунизма, п. Красная Заря,
х. Пролетарский, п. Октябрьский, п. Заветы Ильича, п. Кубанец М 1:10000 (ГП-3)»



Заместитель главы
муниципального образования
Кушевский район

М.А.Филоненко