



СОВЕТ МУНИЦИПАЛЬНОГО ОБРАЗОВАНИЯ КУЩЁВСКИЙ РАЙОН

РЕШЕНИЕ

от 12 февраля 2020 года

№ 434

ст-ца Кущёвская

О внесении изменений в генеральный план Среднечубуркского сельского поселения Кущевского района

В соответствии с Федеральным законом от 06 октября 2003 года № 131-ФЗ «Об общих принципах организации местного самоуправления в Российской Федерации», статьей 28 Градостроительного кодекса Российской Федерации, в целях обеспечения прав и законных интересов физических и юридических лиц, с учетом заключения о результатах общественных обсуждений по проекту изменений в генеральный план Среднечубуркского сельского поселения Кущевского района, Совет муниципального образования Кущевский район РЕШИЛ:

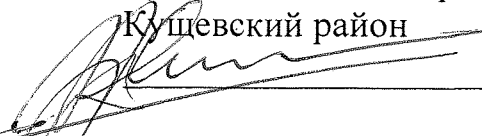
1. Внести в генеральный план Среднечубуркского сельского поселения Кущевского района Краснодарского края, утвержденный решением Совета Среднечубуркского сельского поселения от 19 августа 2011 года № 89 «Об утверждении генерального плана Среднечубуркского сельского поселения Кущевского района», изменения, изложив карты генерального плана Среднечубуркского сельского поселения: «Среднечубуркское сельское поселение Кущевского района. Генеральный план (основной чертеж) М 1:25000 (ГП-1)», «Фрагмент генерального плана х. Средние Чубурки М 1:10000 (ГП-1.1)», «Фрагмент генерального плана х. Водянский, х. Исаевский, х. Красный, х. Майский, х. Нововысоченский, х. Новостепнянский, х. Тауруп Первый, х. Тауруп Второй, село Таврическое М 1:10000 (ГП-1.2)» в новой редакции в части населенных пунктов х. Средние Чубурки, х. Водянский, х. Исаевский, х. Красный, х. Майский, х. Тауруп Первый, х. Тауруп Второй, с. Таврическое (приложения № 1, 2, 3).

2. Управлению архитектуры и градостроительства администрации муниципального образования Кущевский район (Попандопуло) опубликовать настоящее решение в газете «Вперед» и разместить его полный текст на официальном сайте администрации муниципального образования Кущевский

район (www.adm-kush.ru) в информационно-телекоммуникационной сети «Интернет».

3. Решение вступает в силу со дня его официального опубликования.

Глава
муниципального образования
Кушевский район

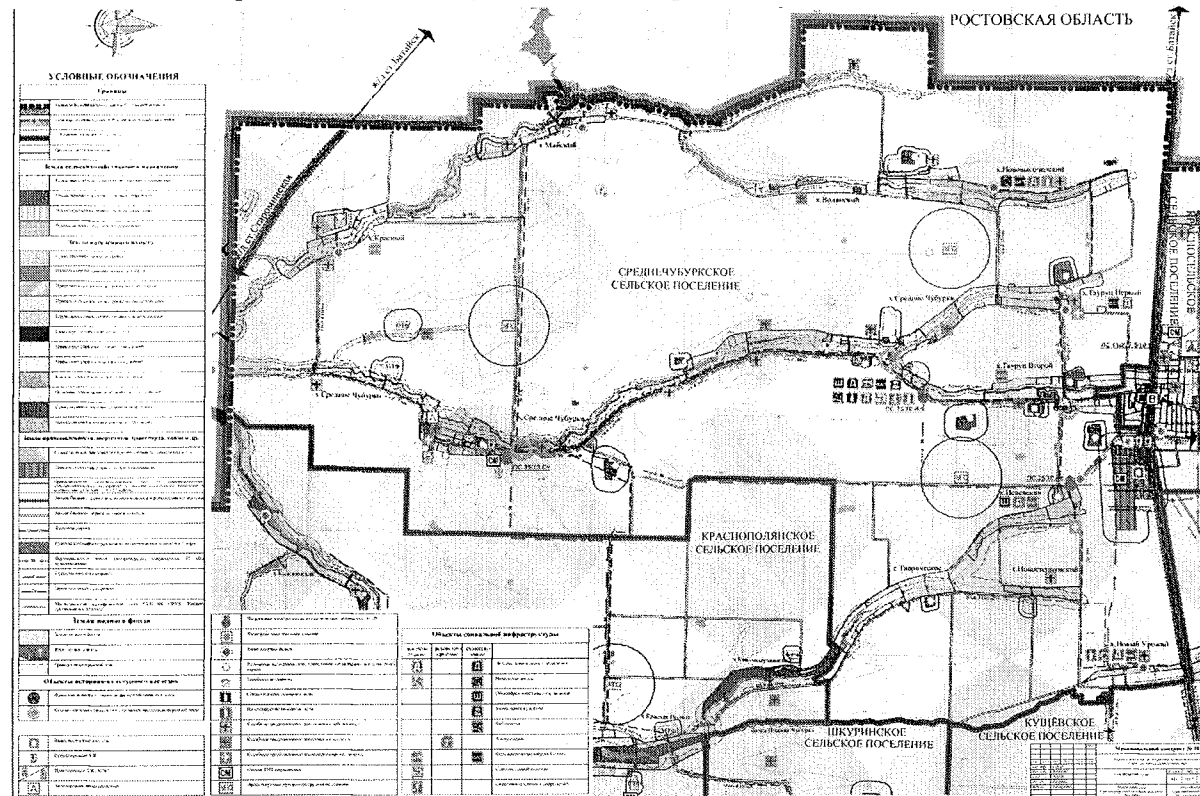

И.А.Гузев

Председатель Совета
муниципального образования
Кушевский район


А.А.Туренко

ПРИЛОЖЕНИЕ № 1
к решению Совета
муниципального образования
Кущевский район
от «12» 02. 2020 года № 434

Карта «Среднечубуркское сельское поселение Кущевского района.
Генеральный план (основной чертеж) М 1:25000 (ГП-1)»



Заместитель главы
муниципального образования
Кущевский район

М.А.Филоненко

ПРИЛОЖЕНИЕ № 2
к решению Совета
муниципального образования
Кущёвский район
от «12» «02» 2020 года № 434

Карта «Фрагмент генерального плана х. Средние Чубурки М 1:10000 (ГП-1.1)»

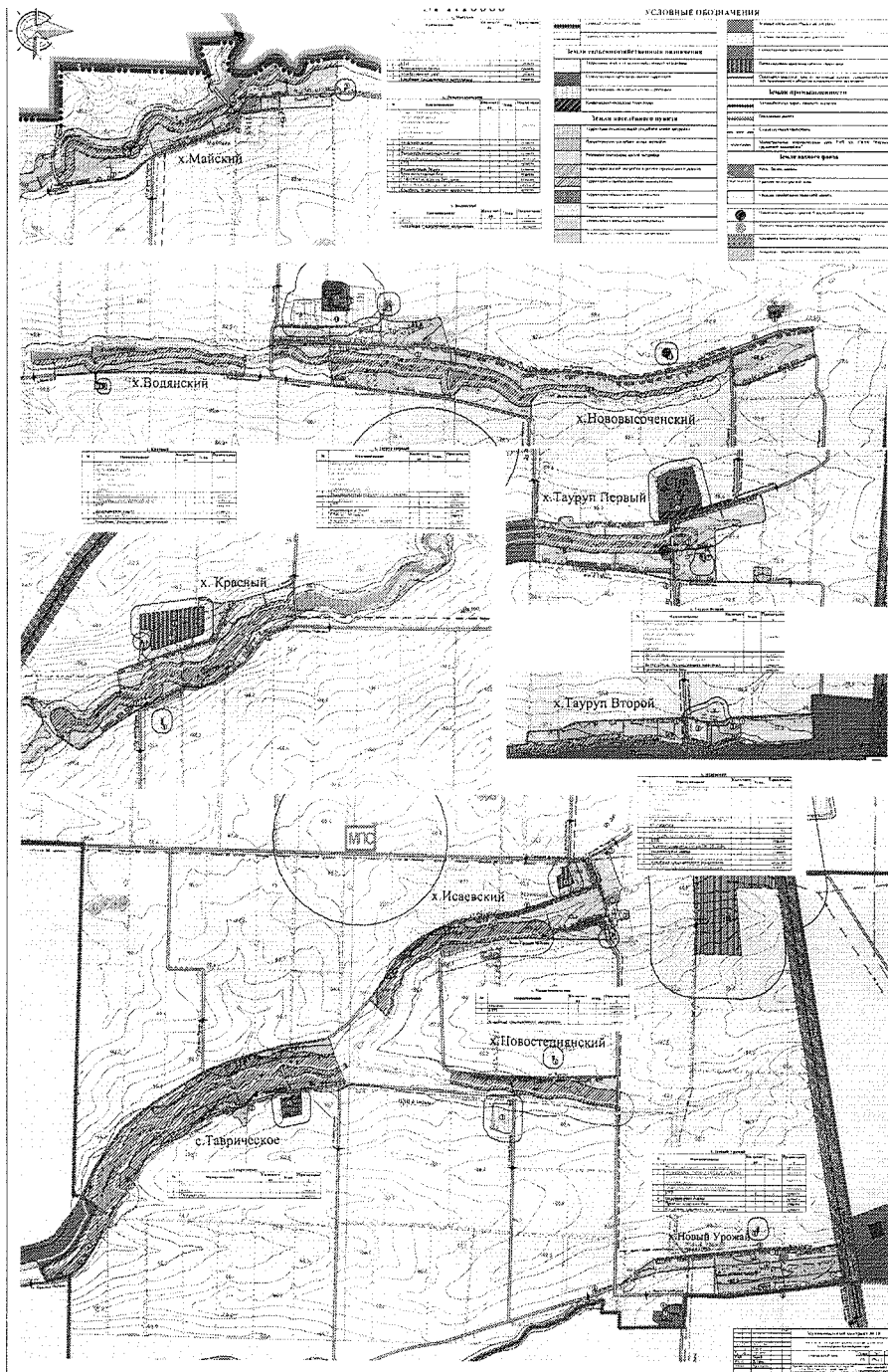


Заместитель главы
муниципального образования
Кушевский район

М.А.Филоненко

ПРИЛОЖЕНИЕ № 3
к решению Совета
муниципального образования
Кущёвский район
от « 12 » 02. 2020 года № 434

Карта «Фрагмент генерального плана х. Водянский, х. Исаевский, х. Красный,
х. Майский, х. Нововысоченский, х. Новостепнянский, х. Тауруп Первый,
х. Тауруп Второй, село Таврическое М 1:10000 (ГП-1.2)»



Заместитель главы
муниципального образования
Кущевский район

М.А.Филоненко